

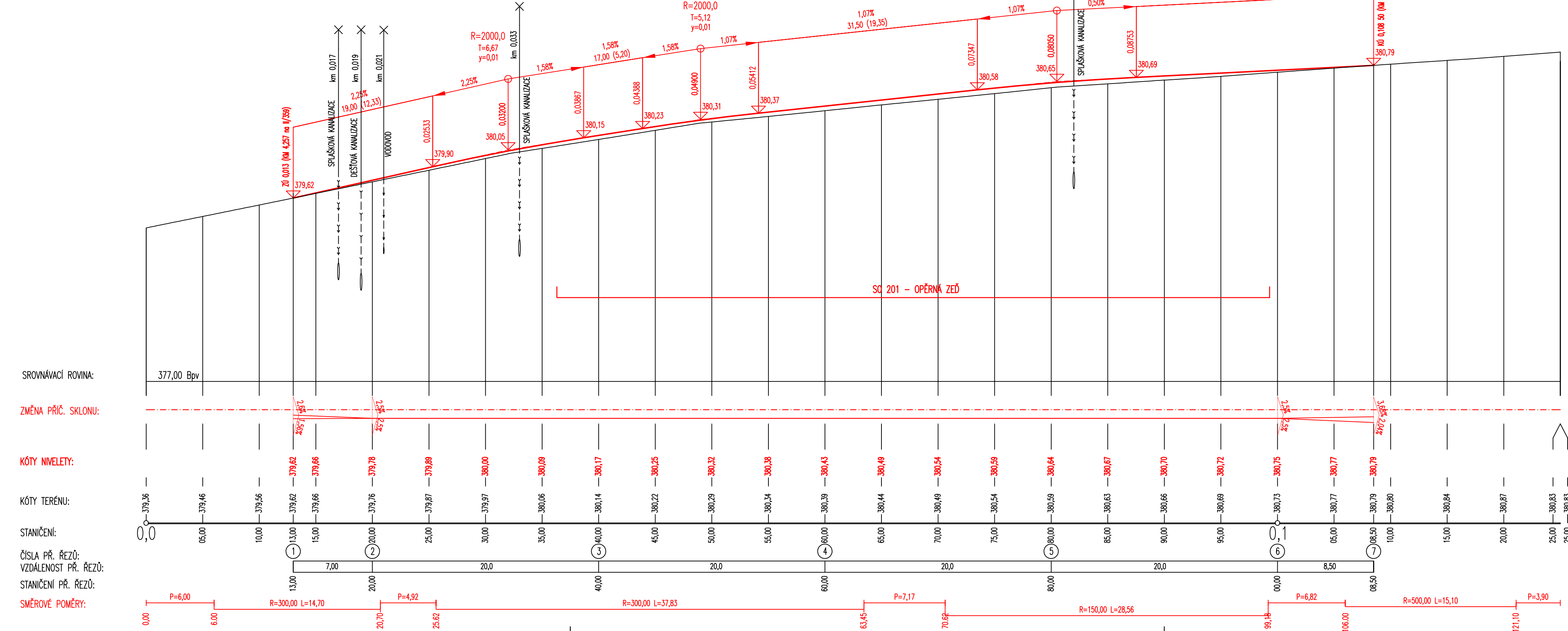
PODÉLNÝ PROFIL KOMUNIKACE
1: 250/25

KRAJ:
KATASTRÁLNÍ ÚZEMÍ:
PARCELY:
DRUH POZEMKŮ:

LITOMYŠL




PROSEČ

PARDUBICKÝ
Osík 1713104
2330/12
ostatní plocha – silnice



SRŮVNÁVACÍ ROVINA:	377,00 BpV
ZMĚNA PŘÍČ. SKLONU:	2,25% 1,58% 1,07% 0,50% 0,00%
KÓTY NIVELETY:	379,62 379,66 379,78 379,89 380,00 380,09 380,17 380,25 380,32 380,38 380,43 380,49 380,54 380,59 380,64 380,67 380,70 380,72 380,75 380,77 380,79 380,80 380,84 380,87 380,83 380,83
KÓTY TERÉNU:	379,36 379,46 379,56 379,62 379,66 379,76 379,87 379,97 380,06 380,14 380,22 380,29 380,34 380,39 380,44 380,49 380,54 380,59 380,63 380,66 380,69 380,73 380,77 380,79 380,80 380,84 380,87 380,83 380,83
STANIČENÍ:	0,0 05,0 10,0 13,00 15,0 20,0 25,0 30,0 35,0 40,0 45,0 50,0 55,0 60,0 65,0 70,0 75,0 80,0 85,0 90,0 95,0 100,0 01,0 05,0 08,50 10,0 15,0 20,0 25,0 25,00
ČÍSLA PŘ. ŘEZŮ:	1 2 3 4 5 6 7
VZDÁLENOST PŘ. ŘEZŮ:	7,00 20,00 20,0 20,0 20,0 8,50
STANIČENÍ PŘ. ŘEZŮ:	13,00 20,00 40,00 60,00 80,00 100,00 108,50
SMĚROVÉ POMĚRY:	P=6,00 R=300,00 L=14,70 P=4,92 R=300,00 L=37,83 P=7,17 R=150,00 L=28,56 P=6,82 R=500,00 L=15,10 P=3,90

D.1.1.
PDPS

SOUŘADNICOVÝ SYSTÉM: S-JTSK		VÝŠKOVÝ SYSTÉM: BpV	
KRESLIL:	MILOŠ BEDNÁŘ, DIS.		
ZPRACOVAL:	MILOŠ BEDNÁŘ, DIS.		
TECHNICKÁ KONTROLA:	ING. JAN BURSA		
ZODPOVĚDNÝ PROJEKTANT:	ING. JAN BURSA		
HLAVNÍ PROJEKTANT:	MILOŠ BEDNÁŘ, DIS.		
KRAJ: PARDUBICKÝ	OKRES: SVITAVY	OBEC: OSÍK	STUPEŇ: PDPS
INVESTOR: Pardubický kraj, Správa a údržba silnic Pardubického kraje, Doubravice 98, 533 53 Pardubice		ZAK.ČÍSLO:	3117-24-3
AKCE: Osík, zajištění svahu silnice II/359 u č.p.186		ARCHIVNÍ ČÍSLO:	3117
		DATUM:	09/2024
		FORMÁT:	4xA4
OBJEKT: D.1.1 – SO 121 SILNICE II/359		MĚŘÍTKO:	1:250/25
OBSAH: PODÉLNÝ PROFIL KOMUNIKACE		ČÍSLO SOUPRAVY:	ČÍSLO PŘÍLOHY: D.1.1.3.